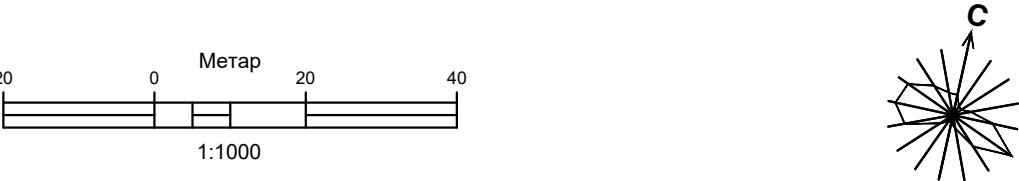




ПЛАН ДЕТАЉНЕ РЕГУЛАЦИЈЕ
ТУРИСТИЧКО-РЕКРЕАТИВНОГ КОМПЛЕКСА
"ЈЕЗЕРО БОРКОВАЦ"



ДЕТАЉНА НАМЕНА ПОВРШИНА И ОБЈЕКТА - ЛИСТ 4

- ЦЕЛИНА 2 - ПОЉОПРИВРЕДНО ЗЕМЉИШТЕ**
- ВОЋЊАЦИ / ВИНОГРАДИ
 - ОСТАЛО ПОЉОПРИВРЕДНО ЗЕМЉИШТЕ
 - НЕКАТЕГОРИСАНИ ПУТ
- ЦЕЛИНА 3 - ГРАЂЕВИНСКО ЗЕМЉИШТЕ**
- ОПШТИНСКИ ПУТ
 - ПРИСТУПНА САОБРАЋАЈНИЦА
 - ПЕШАЧКО-БИЦИКЛИСТИЧКА СТАЗА
 - САОБРАЋАЈНИ ПРИКЉУЧАК НЕКАТЕГОРИСАНОГ ПУТА - ОТРЕСИШТЕ
 - ЈАВНЕ ЗЕЛЕНЕ ПОВРШИНЕ УЗ САОБРАЋАЈНЕ ПОВРШИНЕ
- РЕГУЛАЦИОНА ЛИНИЈА
- ГРАНИЦА ОБУХВАТА ПЛАНА

НОСИЛАЦ ИЗРАДЕ ПЛАНА		ОПШТИНА ИРИГ	Печат и потпис:
		ОВЛАШЋЕНО ЛИЦЕ:	
ОБРАЂИВАЧ		ЈП ЗАВОД ЗА УРБАНИЗАМ ВОЈВОДИНЕ ВД ДИРЕКТОРА: ПРЕДРАГ КНЕЖЕВИЋ, дипл.правник ПОМОЋНИК ДИРЕКТОРА: мр ВЛАДИМИР ПИХЛЕР, дипл.инж.арх.	Печат и потпис:
НАЗИВ ПЛАНА	ПЛАН ДЕТАЉНЕ РЕГУЛАЦИЈЕ ТУРИСТИЧКО-РЕКРЕАТИВНОГ КОМПЛЕКСА "ЈЕЗЕРО БОРКОВАЦ"		
НАЗИВ КАРТЕ	ДЕТАЉНА НАМЕНА ПОВРШИНА И ОБЈЕКТА - ЛИСТ 4		
ОДГОВОРНИ УРБАНИСТА	СВЈЕТЛАНА РЕКО, дипл. инж. арх.		Печат и потпис:
САРАДНИЦИ	МАРИЈА ЗЕЦ, мастер инж. саоб. БРАНКО МИЛОВАНОВИЋ, дипл. инж. мелио.		
Е-2863	Размера: 1:1000	Датум: МАЈ 2024. ГОДИНЕ	Број листа: 4.4